

にいがたデジコングランプリ2018
オープンデータ活用企画書部門

新潟観光支援アプリ

日本電子専門学校


山田 啓人



目的

未然に雪による事故を防ぎ観光を安心して楽しんでもらいたい

安全性がアプリによって確立されることで



地域活性化につながる！！

このアプリは、

地域のレジャー情報 + sns的要素

+

降雪時や雪崩など、注意が必要な状況で警告を行い事故を防止する

二種類の機能を持った**地図アプリ**です

展開の仕方

ホテルや旅館、スキー場などでのおすすめなどからアプリをダウンロードしてもらう

企画概要

アプリの特徴

普段使いと緊急時で二面性を持つ

アプリ概要

通常時

観光用の情報やナビなどの機能

去年観光に来た人の**お店のレビュー**が見れる & 書き込み可能

冬は**除雪車**の通るルートを考慮し、**目的地への安全な最短ルートを表示**



緊急時

アプリではオープンデータや地形から注意が必要な**危険エリア**が算出される。

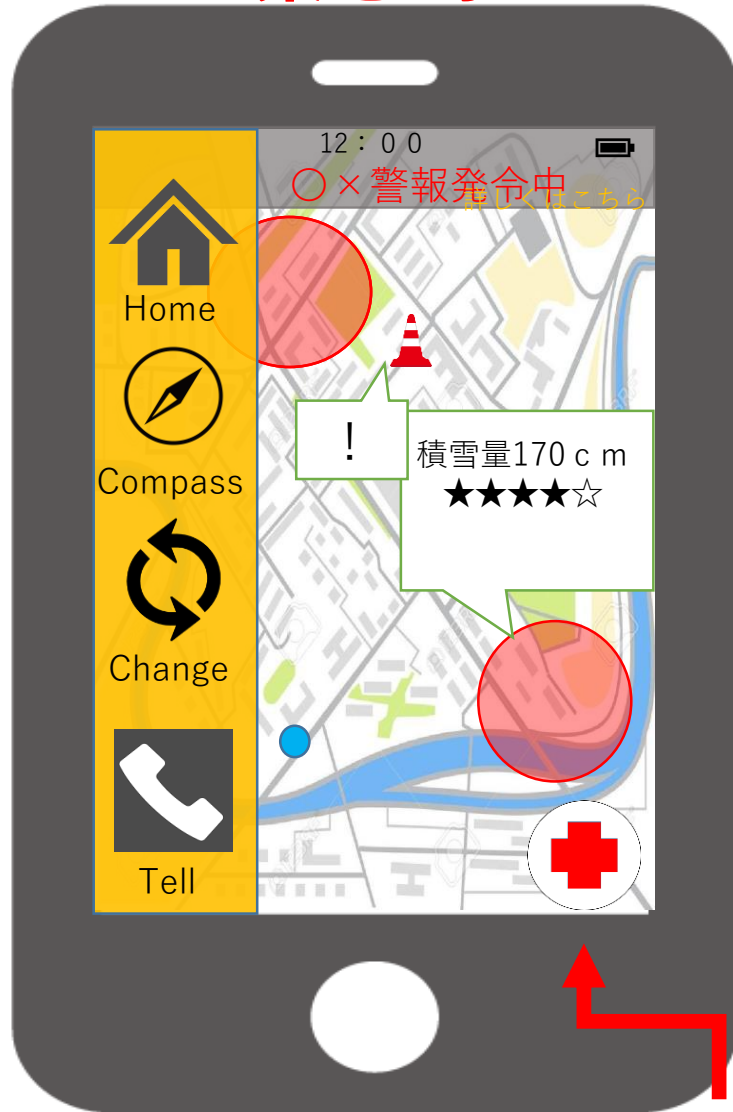
緊急時には**即座に救助要請が可能**

可能であれば、**リアルタイムで通行止めなどの状況を表示**したい



アプリのイメージ

緊急時



風雪警報などが発令された場合
切り替えが可能になる

緊急時

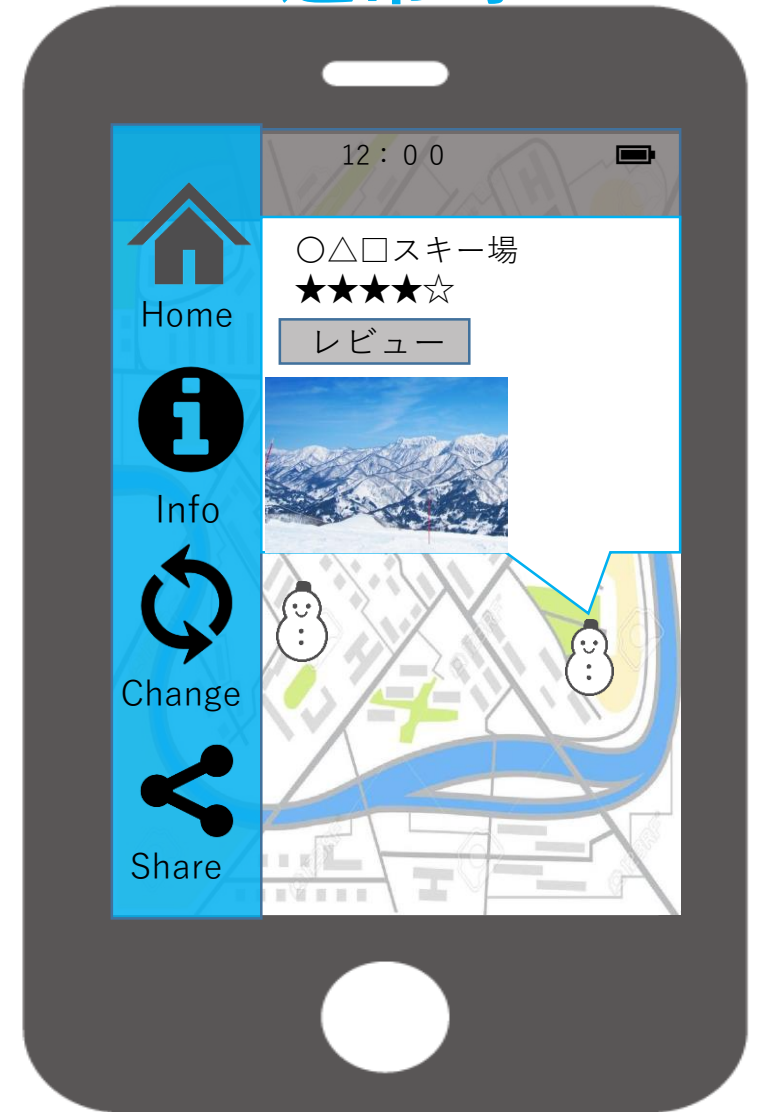
マップ内の**危険エリア**に入ると…

自動で機能が変化！！
警告で事故を防止

通常時

緊急時(遭難など)
位置情報を送信

通常時



なぜ2面性なのか

従来の危険対策アプリだと…

レジャー情報がないため長く使われない

興味を持ってもらえないためそもそも**ダウンロードされない**

二面性があるアプリなら…

訪れている間は**積極的に使ってもらえる**

緊急時に**時間をかけて災害情報を調べなくて済む**

新潟の良さをアプリを通して伝えられる

観光支援アプリで新潟の旅をもっと楽しく、もっと安心に！